

УТВЕРЖДАЮ  
Директор ООО «Вереск»

Д.В. Поздеев



## ПРОЕКТ ЛЕСОВОССТАНОВЛЕНИЯ (искусственное)

на ОСЕНЬ 20 20 год

Участковое лесничество *Абросимовское*, лесной участок *Абросимовский*

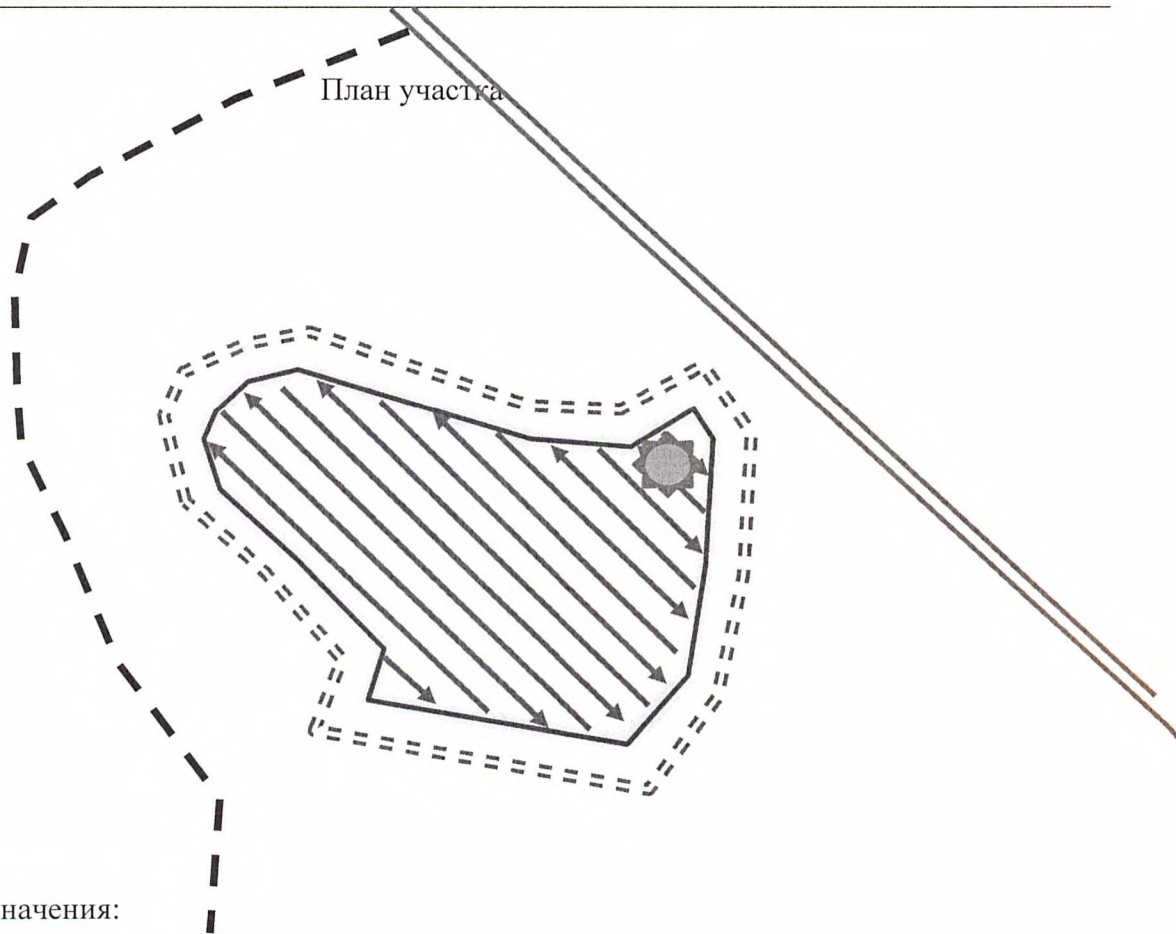
Арендатор: *ООО «Вереск»*.

Номер квартала *24*, номер выдела *б*, площадь участка *2,4 га*,







Группа лесов *эксплуатационные*, категория -

главная порода *сосна обыкновенная*, сопутствующие породы

Вид культур *сплошные*

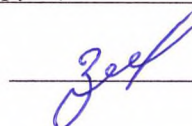


Условные обозначения:

-  - опасные для работы места
-  - направление движения механизмов
-  - безопасные зоны работы механизмов
-  - место стоянки механизмов
-  - дороги
-  - квартальная просека

1. Категория лесовосстановительной площади: вырубка, гарь, редина, прогалина, состояние очистки *вырубка – 2016 г., состояние очистки - удовлетворительное*
2. Рельеф, механический состав почвы, степень влажности  
*рельеф ровный, почва влажная, песчаная*
3. Напочвенный покров (важнейшие растения индикаторы, степень задернения почвы)  
*черника, вейник*
4. Тип леса, тип лесорастительных условий *Аз, Счер*
5. Наличие естественного возобновления тыс. шт. га. размещение, средняя высота, м.  
-
6. Захламленность, м., наличие пней до 250 шт./га, средний диаметр 15-25 см.
7. Зараженность почвы вредителями, вид, шт./га -
8. Состав, возраст, полнота, класс бонитета реконструируемого насаждения -
9. Способ реконструкции: ширина и направление коридоров, кулис, размещение окон-
10. Сроки и виды подготовки площади, применяемые машины и орудия  
*провешивание вешками хода трактора*
11. Способы и время обработки почвы (механизированная, ручная, сплошная, полосами, бороздами, террасирование, площадками), глубина обработки почвы, применяемые машины и орудия  
*механизированная, бороздами, глубина 20-30 см, ТДТ-55 + ПКЛ-70*
12. Размещение и размеры площадок, террас, полос, борозд на площади и их направление  
*борозды шириной 1,4 м, расстояние между центрами борозд 4,0 м*
13. Метод и способ создания культур (посадка сеянцами, саженцами, посев рядовой, комбинированный, ручной, механизированный)  
*ручная посадка сеянцев сосны обыкновенной с ОКС под меч Колесова*
14. Количество посадочных мест на 1 га, тыс. шт. *3,6*
15. Размещение посадочных мест: расстояние между рядами (площадками) *4,0 м.*, в рядах (в площадках) *0,7 м.*,
16. Схема смешения пород *С – С – С*
17. Потребность в посадочном материале на 1 га *3,6 тыс. шт.* и на всю площадь по породам *сосна обыкновенная – 8,64 тыс. шт.*
18. Характеристика посадочного материала по породам: возраст, происхождение, селекционная категория, качество семян, номер сертификата  
*2 летн., сеянцы ОКС, соответствующие требованиям Правил лесовосстановления*
19. Способ подготовки семян к посеву -
20. Виды и способы ухода, их кратность (возможно изменение по согласию сторон):
- 1-й год *агротехнический, ручной(механизир.), двукратный*
- 2-й год *агротехнический, ручной(механизир.), двукратный*
- 3-й год *агротехнический, ручной(механизир.), однократный.*
- 4-й год *агротехнический, ручной(механизир.), (при необходимости).*
- 5-й год
- 6-й год *лесоводственный, ручной(механизир.), (при необходимости).*
- 7-й год
21. Противопожарные и защитные мероприятия  
*создание противопожарной минерализованной полосы по периметру участка*
22. Показатели оценки восстанавливаемых лесов для признания работ по лесовосстановлению выполненными (возраст, состав пород, средняя высота и др.)  
*7 лет; 8С2Б; 1,2 м; 2,0 тыс.шт/га*
23. Безопасные способы выполнения работ  
*в соответствии с правилами и инструкциями по ОТ и ТБ*

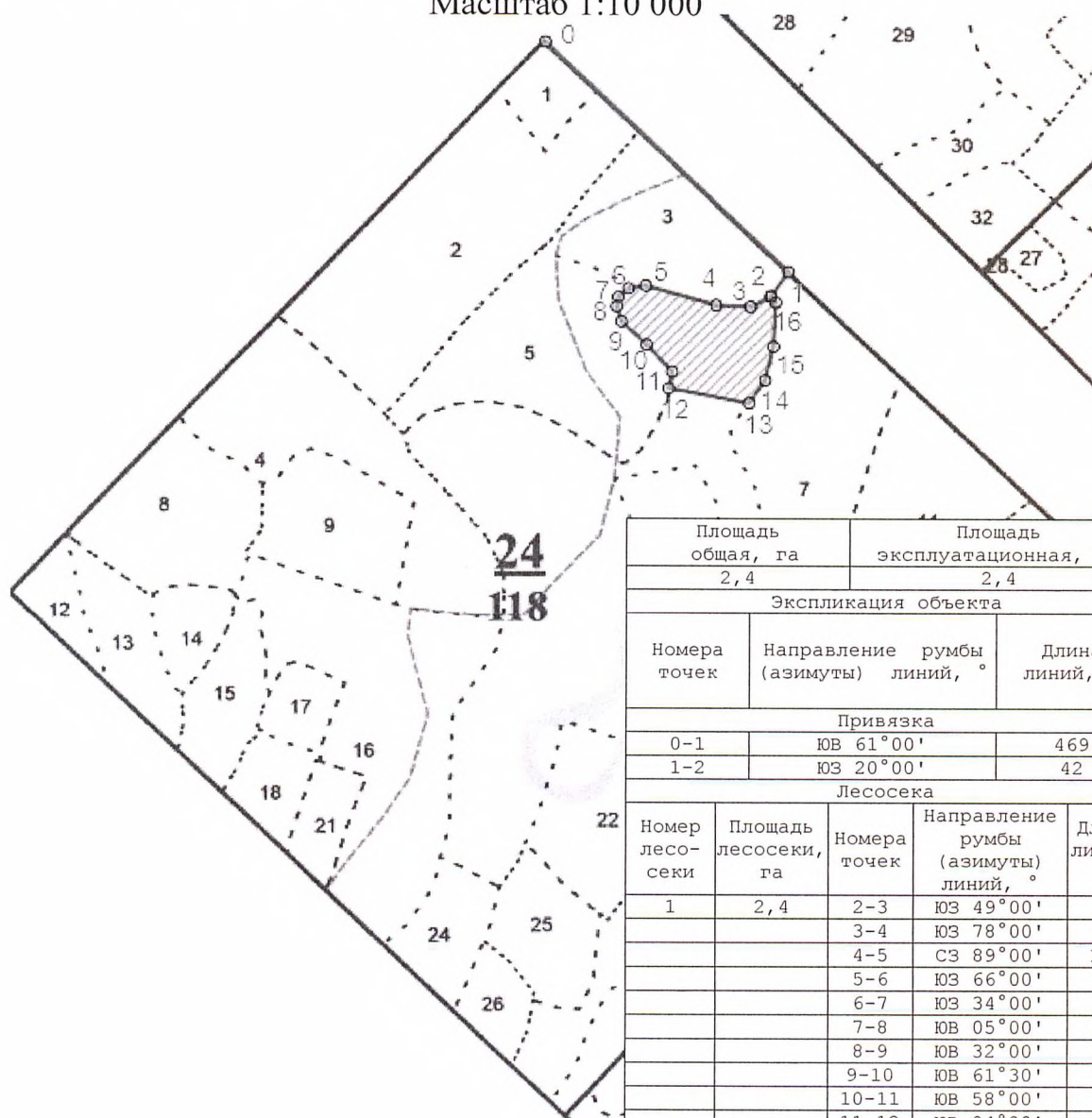
Составил:

 / Зотин Д. В

**АБРИС**  
 места проведения работ  
 по созданию лесных культур

Республика Марий Эл  
 Юринское лесничество  
 Абросимовское участковое лесничество  
 Абросимовский лесной участок  
 квартал 24, выдел 6, площадь 2,4 га.

Масштаб 1:10 000



Площадь общая, га		Площадь эксплуатационная, га		
2,4		2,4		
Экспликация объекта				
Номера точек	Направление румбы (азимуты) линий, °		Длина линий, м	
Привязка				
0-1	ЮВ 61°00'		469	
1-2	ЮЗ 20°00'		42	
Лесосека				
Номер лесосеки	Площадь лесосеки, га	Номера точек	Направление румбы (азимуты) линий, °	Длина линий, м
1	2,4	2-3	ЮЗ 49°00'	32
		3-4	ЮЗ 78°00'	48
		4-5	СЗ 89°00'	102
		5-6	ЮЗ 66°00'	24
		6-7	ЮЗ 34°00'	19
		7-8	ЮВ 05°00'	13
		8-9	ЮВ 32°00'	22
		9-10	ЮВ 61°30'	48
		10-11	ЮВ 58°00'	52
		11-12	ЮВ 04°00'	24
		12-13	СВ 86°00'	114
		13-14	СВ 20°00'	39
		14-15	СЗ 01°00'	49
		15-16	СЗ 12°00'	62
		16-2	СЗ 53°00'	11